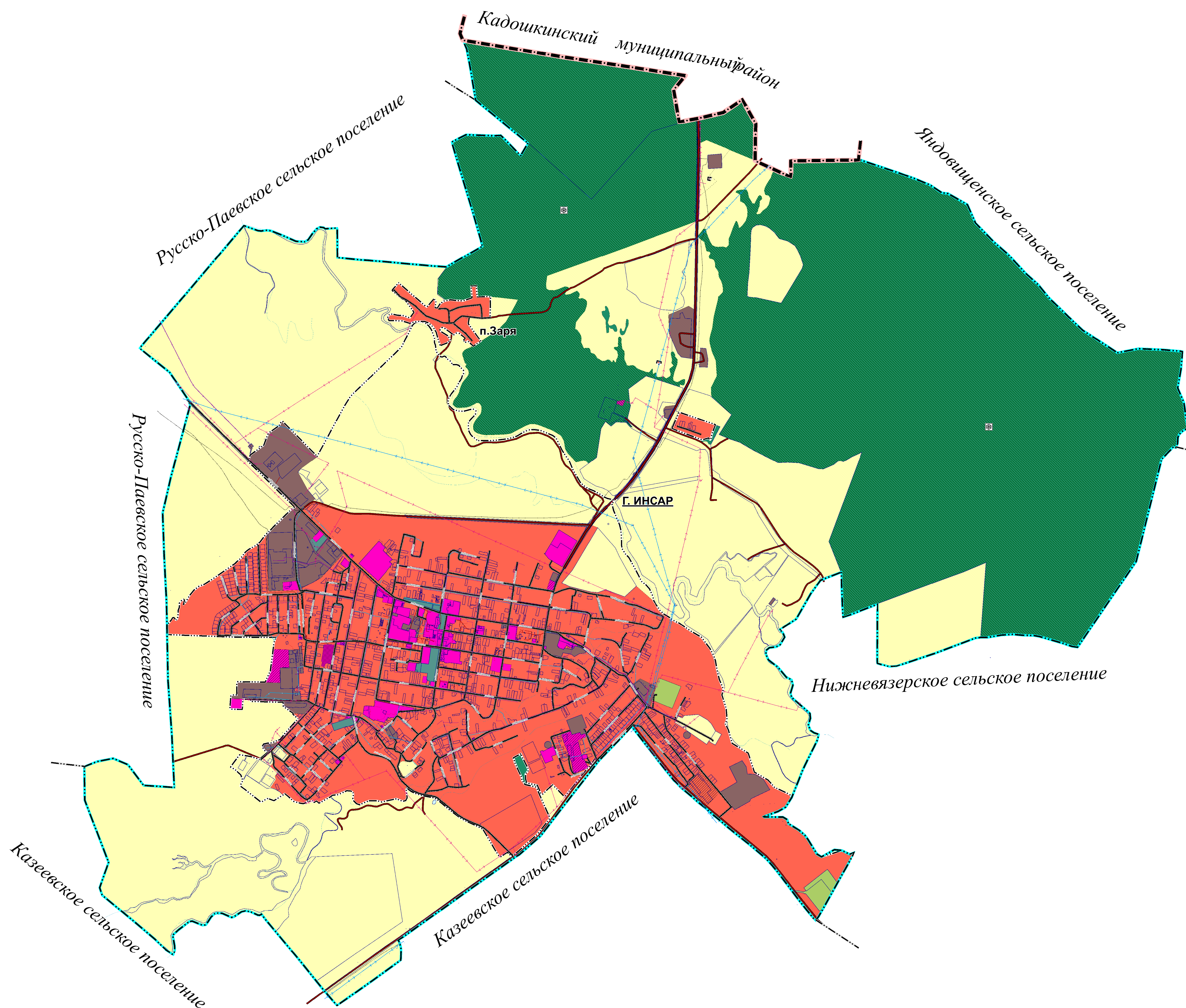
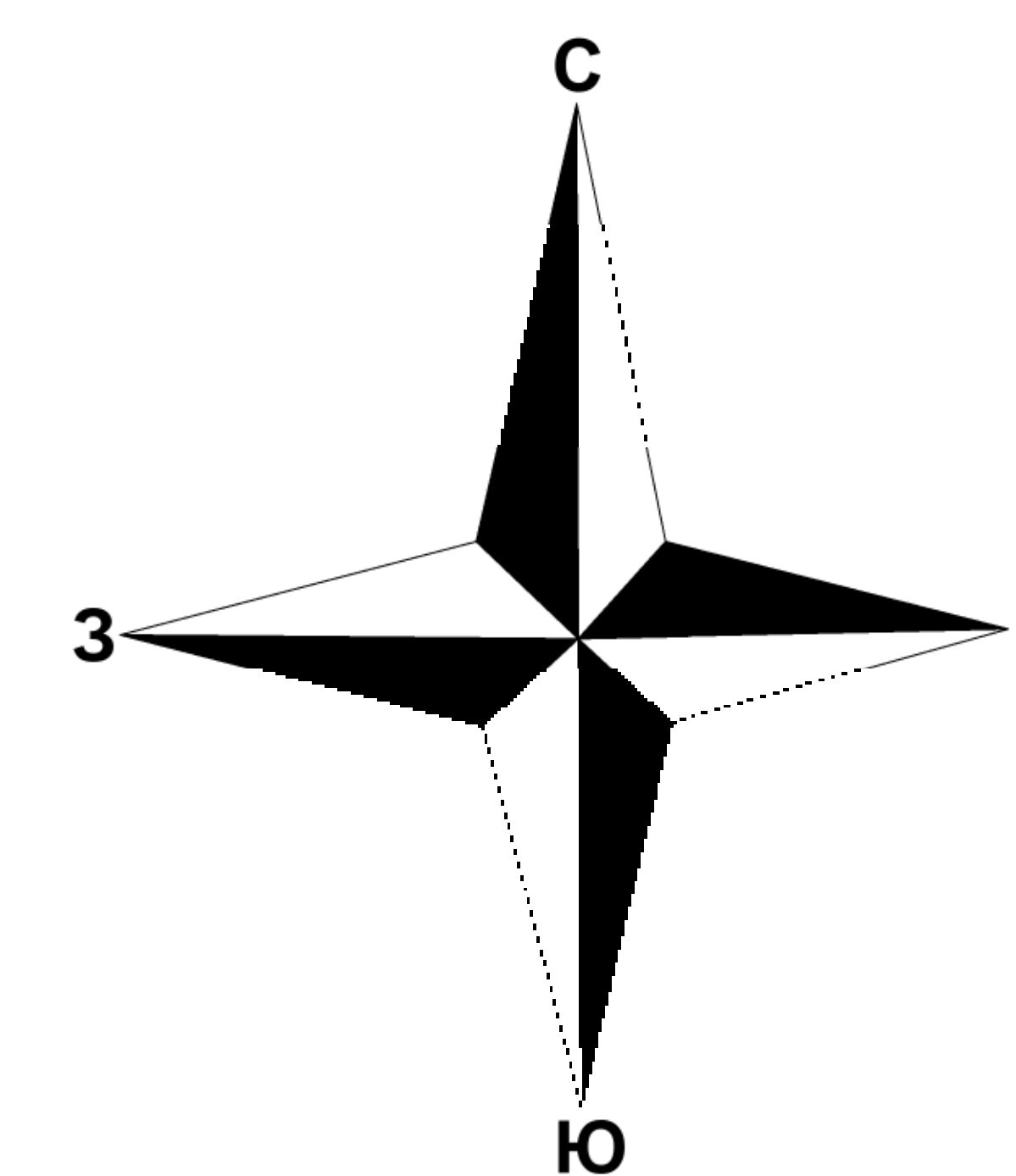








**Материалы по обоснованию генерального плана в виде карт.
Карта границ территорий подверженных риску возникновения
чрезвычайных ситуаций природного и техногенного характера**










УСЛОВНЫЕ ОБОЗНАЧЕНИЯ

ГРАНИЦЫ ЕДИНИЦ АДМИНИСТРАТИВНО-ТЕРРИТОРИАЛЬНОГО ДЕЛЕНИЯ РОССИЙСКОЙ ФЕДЕРАЦИИ


- | | |
|---|-------------------------------|
|  | Граница муниципального района |
|  | Граница городского поселения |
|  | Граница населенных пунктов |
|  | Граница земельных участков |

ФУНКЦИОНАЛЬНЫЕ ЗОНЫ

- | | | |
|---|---|---|
|  |  | Жилая зона |
|  |  | Общественно-деловые зоны |
|  | | Производственная зона, зона инженерной и транспортной инфраструктур |
|  | | Зона сельскохозяйственного использования |
|  | | Зона специального назначения |

**ОБЪЕКТЫ ТРУБОПРОВОДНОГО
ТРАНСПОРТА И ИНЖЕНЕРНОЙ ИНФРАСТРУКТУРЫ**

Линии электропередач

- Линии электропередач 110кВ
 Линии электропередач 35 кВ
 Линии электропередач 10 кВ

Распределительные трубопроводы для транспортировки газа

- | | |
|---|--|
| | Газопровод распределительный высокого давления |
| | Газопровод распределительный низкого давления |

Сети теплоснабжения

- Теплопровод распределительный квартальный

Сети водоснабжения

-

Сети водоснабжения

- Канализация самотечная

Сети електроsvязи

- Линия связи

ОБЪЕКТЫ ТРАНСПОРТНОЙ ИНФРАСТРУКТУРЫ


 Автомобильные дороги регионального или максимального значения

- Автомобильные дороги местного значения

 Улицы и дороги местного значения

- ТЕРРИТОРИИ, ПОДВЕРЖЕННЫЕ РИСКУ ВОЗНИКН

ЧРЕЗВЫЧАЙНЫХ СИТУАЦИЙ ПРИРОДНОГО И ТЕХНОГЕННОГО ХАРАКТЕРА

- Территории, подверженные риску возникновения чрезвычайных ситуаций природного характера
-  Территории, подверженные риску возникновения чрезвычайных ситуаций природного характера

[illegible]